

# Dossier de demande d'autorisation environnementale

*Projet de parc éolien  
de Saint Symphorien sur Couze*

## Livre 7 : DOSSIER GRAPHIQUE

Adresse du Demandeur :

SAS Parc éolien de Saint Symphorien sur Couze  
Chez EDF Renouvelables France  
Cœur Défense - Tour B  
100 Esplanade du Général De Gaulle  
92932 Paris La Défense Cedex

Adresse de Correspondance :

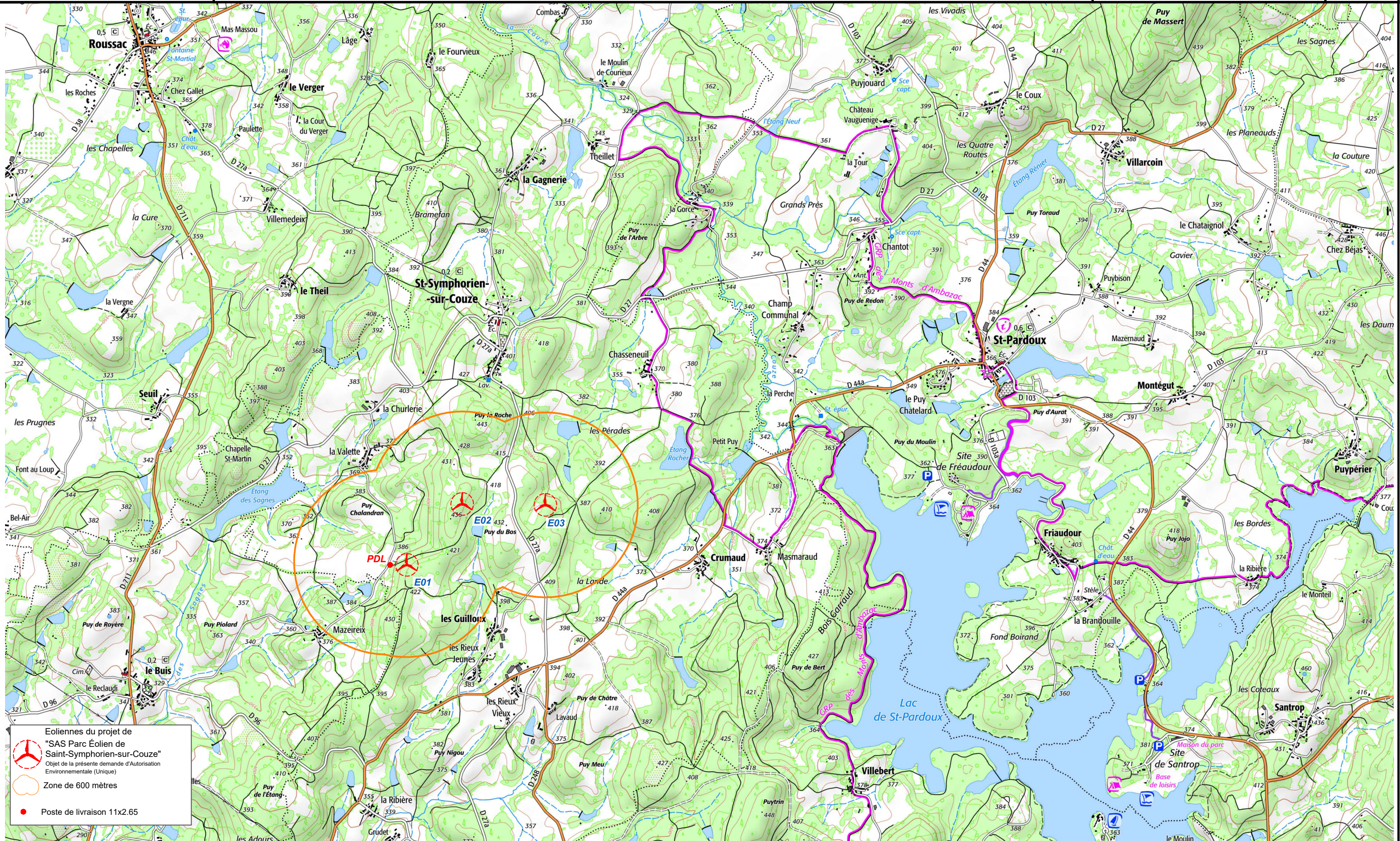
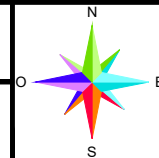
Chez EDF Renouvelables France – Henry CAZALIS  
Agence de Toulouse  
48, route de Lavar - CS 83104  
31131 Balma cedex  
Email : [henry.cazalis@edf-en.com](mailto:henry.cazalis@edf-en.com)

Région Nouvelle-Aquitaine  
Département de la Haute-Vienne (87)  
Commune de Saint-Pardoux-le-Lac



*Décembre 2019*



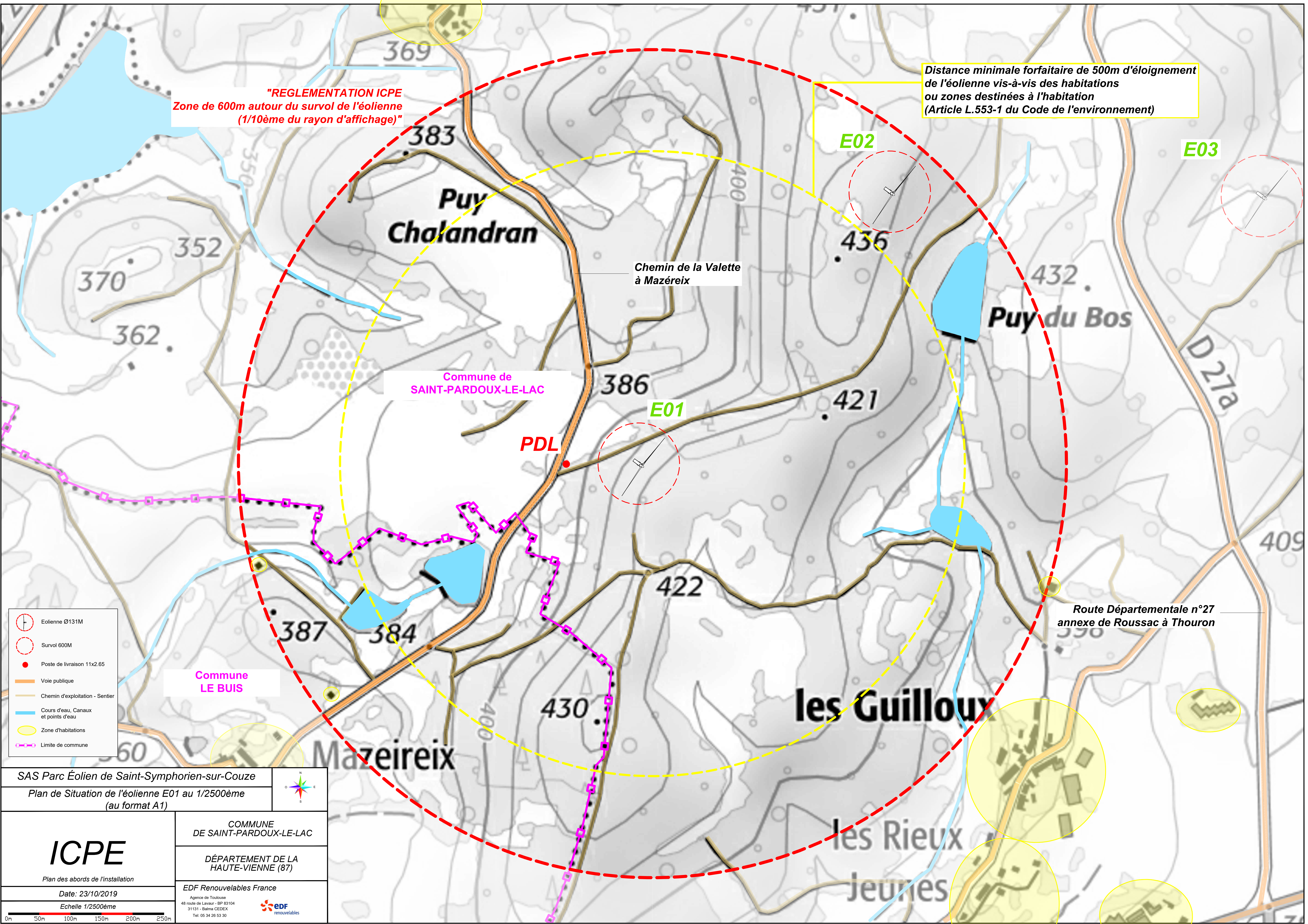


Eoliennes du projet de  
"SAS Parc Éolien de  
Saint-Symphorien-sur-Couze"  
Objet de la présente demande d'Autorisation  
Environnementale (Unique)

Zone de 600 mètres

Poste de livraison 11x2.65





**"REGLEMENTATION ICPE**  
**Zone de 600m autour du survol de l'éolienne**  
**(1/10ème du rayon d'affichage)"**

**Distance minimale forfaitaire de 500m d'éloignement**  
**de l'éolienne vis-à-vis des habitations**  
**ou zones destinées à l'habitation**  
**(Article L.553-1 du Code de l'environnement)**

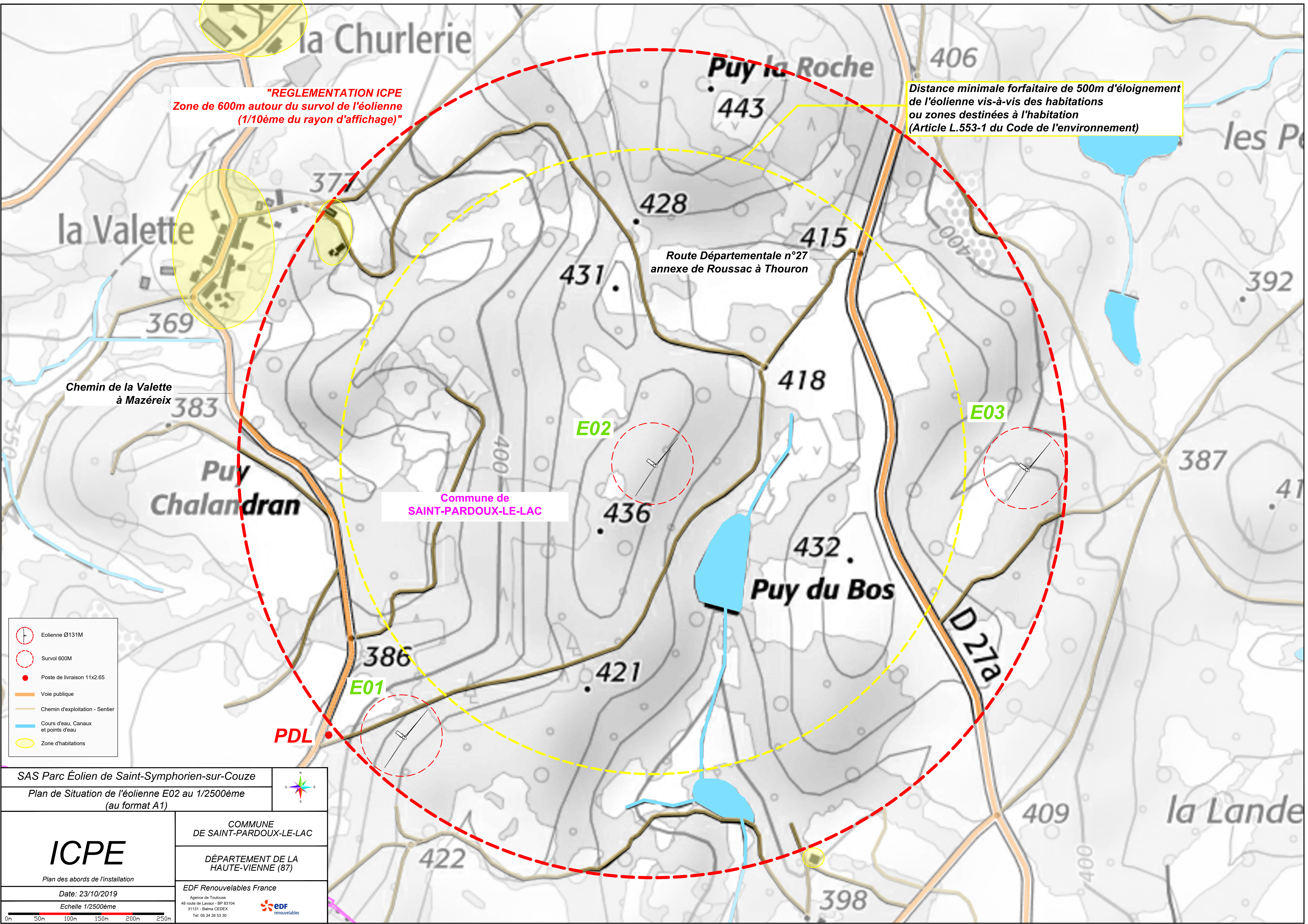
- Eolienne Ø131M
- Survol 600M
- Poste de livraison 11x2.65
- Voie publique
- Chemin d'exploitation - Sentier
- Cours d'eau, Canaux et points d'eau
- Zone d'habitations
- Limite de commune

SAS Parc Éolien de Saint-Symphorien-sur-Couze  
 Plan de Situation de l'éolienne E01 au 1/2500ème  
 (au format A1)

<h1>ICPE</h1>	COMMUNE DE SAINT-PARDOUX-LE-LAC
Plan des abords de l'installation	DÉPARTEMENT DE LA HAUTE-VIENNE (87)
Date: 23/10/2019	EDF Renouvelables France
Echelle 1/2500ème	<small>Agence de Toulouse          48 route de Lavarat - BP 93104          31131 - Balma CEDEX          Tel: 05 34 26 53 30</small>














**"REGLEMENTATION ICPE  
Zone de 600m autour du survol de l'éolienne  
(1/10ème du rayon d'affichage)"**

**Distance minimale forfaitaire de 500m d'éloignement  
de l'éolienne vis-à-vis des habitations  
ou zones destinées à l'habitation  
(Article L.553-1 du Code de l'environnement)**

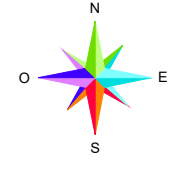
**Chemin de la Valette  
à Mazéreix**

**Route Départementale n°27  
annexe de Roussac à Thouron**

**Commune de  
SAINT-PARDOUX-LE-LAC**

-  Eolienne Ø131M
-  Survol 600M
-  Poste de livraison 11x2.65
-  Voie publique
-  Chemin d'exploitation - Sentier
-  Cours d'eau, Canaux et points d'eau
-  Zone d'habitations

**SAS Parc Éolien de Saint-Symphorien-sur-Couze**  
Plan de Situation de l'éolienne E02 au 1/2500ème  
(au format A1)



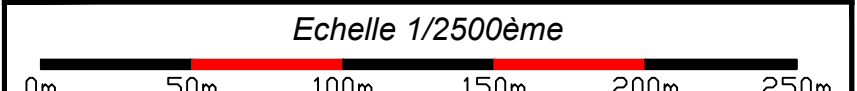
**ICPE**

Plan des abords de l'installation  
Date: 23/10/2019  
Echelle 1/2500ème

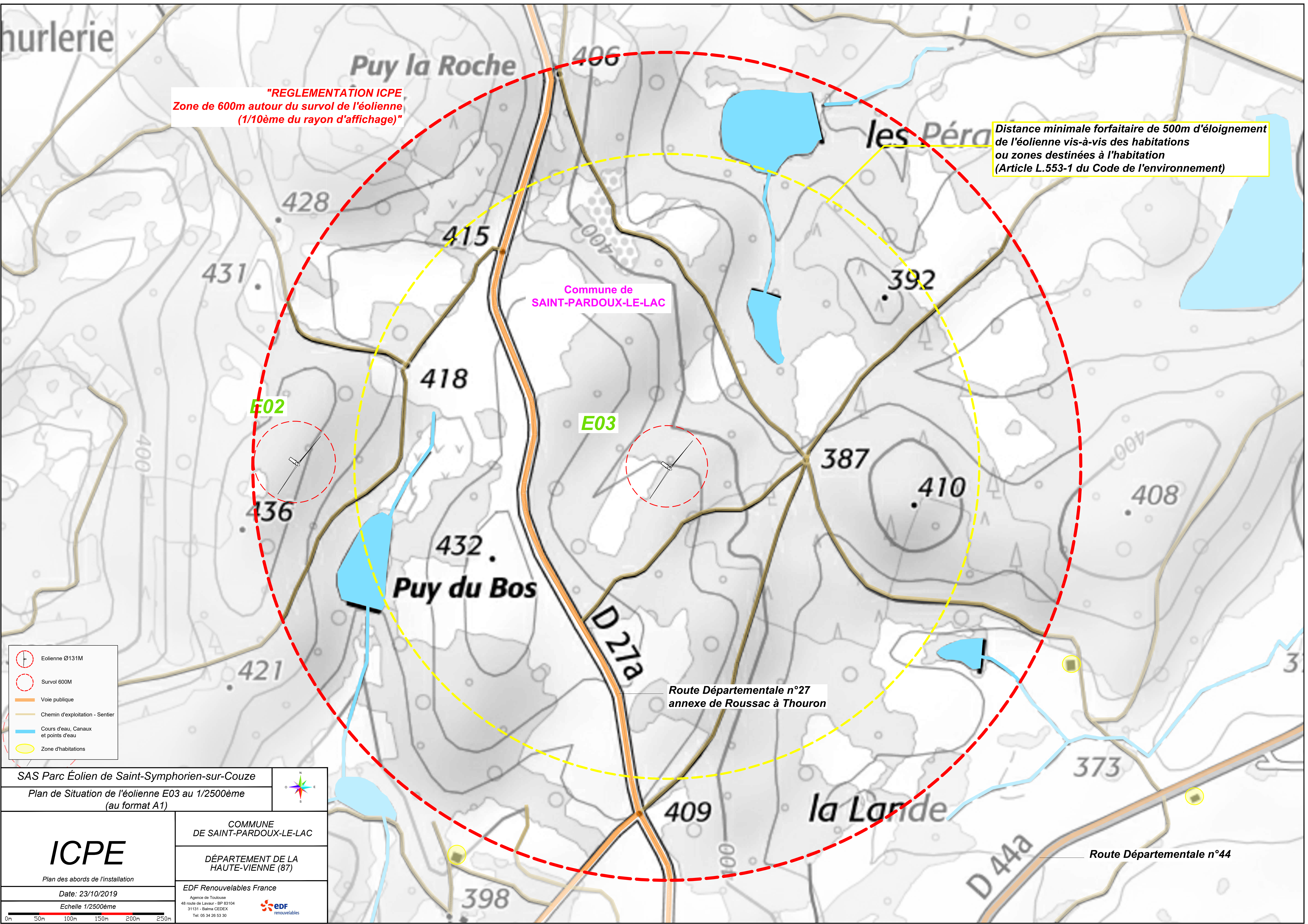
COMMUNE  
DE SAINT-PARDOUX-LE-LAC

DÉPARTEMENT DE LA  
HAUTE-VIENNE (87)

EDF Renouvelables France  
Agence de Toulouse  
48 route de Larzac - BP 93104  
31131 - Balma CEDEX  
Tel: 05 34 26 53 30







**"REGLEMENTATION ICPE  
Zone de 600m autour du survol de l'éolienne  
(1/10ème du rayon d'affichage)"**

**Distance minimale forfaitaire de 500m d'éloignement  
de l'éolienne vis-à-vis des habitations  
ou zones destinées à l'habitation  
(Article L.553-1 du Code de l'environnement)**

Commune de  
**SAINT-PARDOUX-LE-LAC**

**E02**







**E03**

**Puy du Bos**

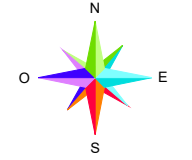
**la Lande**

**Puy la Roche**

**les Péra**

-  Eolienne Ø131M
-  Survol 600M
-  Voie publique
-  Chemin d'exploitation - Sentier
-  Cours d'eau, Canaux et points d'eau
-  Zone d'habitations

SAS Parc Éolien de Saint-Symphorien-sur-Couze  
Plan de Situation de l'éolienne E03 au 1/2500ème  
(au format A1)



**ICPE**

COMMUNE  
DE SAINT-PARDOUX-LE-LAC

DÉPARTEMENT DE LA  
HAUTE-VIENNE (87)

EDF Renouvelables France  
Agence de Toulouse  
48 route de Lavaur - BP 53104  
31131 - Balma CEDEX  
Tel: 05 34 26 53 30



Plan des abords de l'installation

Date: 23/10/2019

Echelle 1/2500ème



Route Départementale n°27  
annexe de Roussac à Thouron

Route Départementale n°44

D 27a

D 44a

406

428

415

392

431

418

387

436

432

410

408

421

409

373

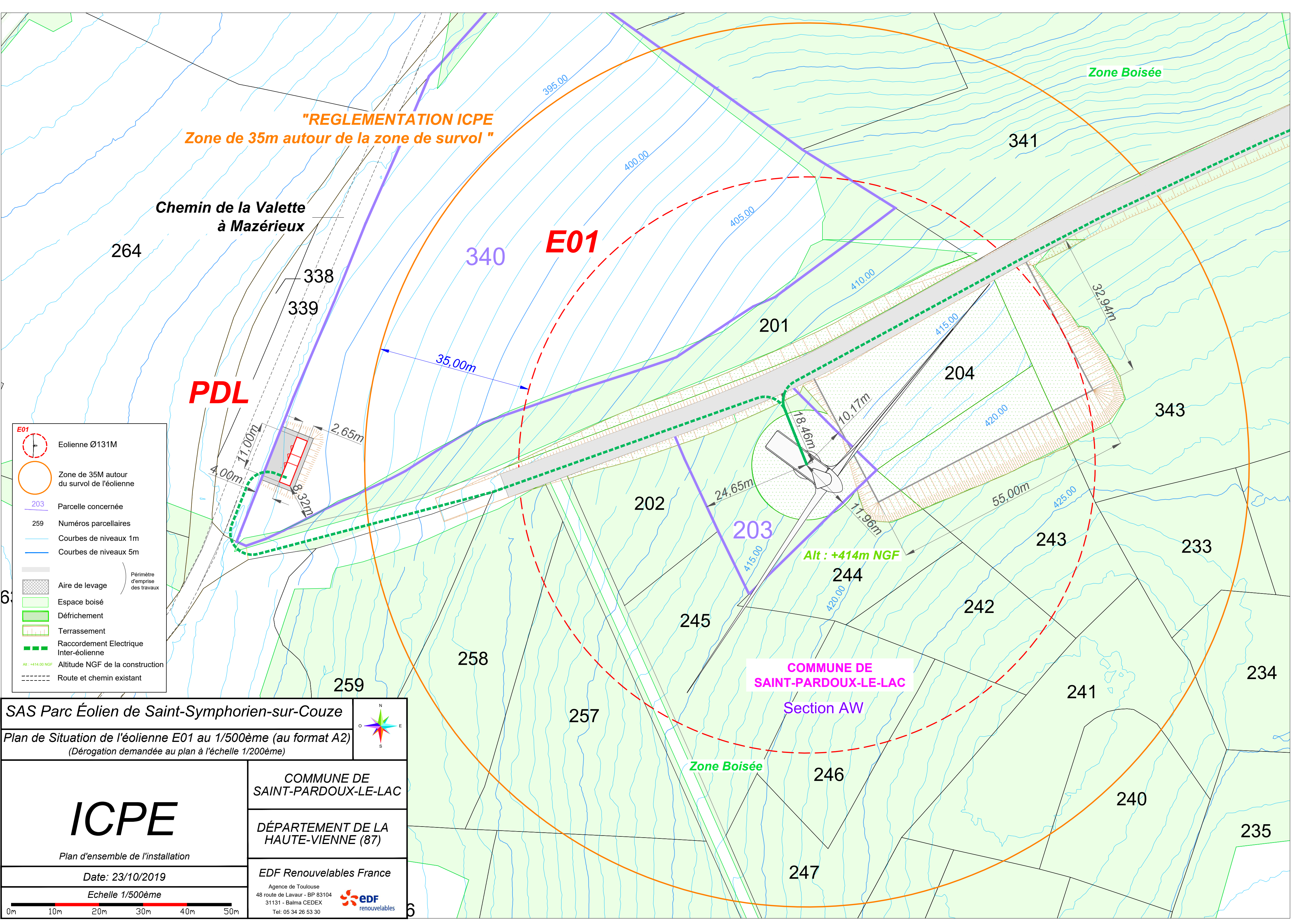
398

3









**"REGLEMENTATION ICPE  
Zone de 35m autour de la zone de survol "**

**Chemin de la Valette  
à Mazérieux**














**PDL**

**E01**

**COMMUNE DE  
SAINT-PARDOUX-LE-LAC**

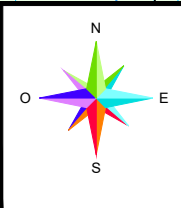
**Section AW**

**Alt : +414m NGF**

-  Eolienne Ø131M
-  Zone de 35M autour du survol de l'éolienne
-  Parcelle concernée
-  259 Numéros parcellaires
-  Courbes de niveaux 1m
-  Courbes de niveaux 5m
-  Aire de levage
-  Espace boisé
-  Défrichement
-  Terrassement
-  Raccordement Electrique Inter-éolienne
-  Alt : +414.00 NGF
-  Route et chemin existant

**SAS Parc Éolien de Saint-Symphorien-sur-Couze**

**Plan de Situation de l'éolienne E01 au 1/500ème (au format A2)**  
(Dérogation demandée au plan à l'échelle 1/200ème)



**ICPE**

Plan d'ensemble de l'installation

Date: 23/10/2019

Echelle 1/500ème



**COMMUNE DE  
SAINT-PARDOUX-LE-LAC**

**DÉPARTEMENT DE LA  
HAUTE-VIENNE (87)**

**EDF Renouvelables France**

Agence de Toulouse  
48 route de Lavaur - BP 83104  
31131 - Balma CEDEX  
Tel: 05 34 26 53 30





**"REGLEMENTATION ICPE  
Zone de 35m autour de la zone de survol "**

**E02**

Alt : +432m NGF














Broussaille

Zone boisée

COMMUNE DE  
SAINT-PARDOUX-LE-LAC

Section AW

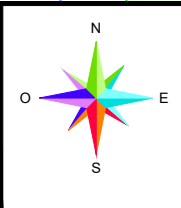
**E02**

-  Eolienne Ø131M
-  Zone de 35M autour du survol de l'éolienne
-  Parcelle concernée
-  Numéros parcellaires
-  Courbes de niveaux 1m
-  Courbes de niveaux 5m
-  Piste à aménager ou créer
-  Aire de levage
-  Espace boisé
-  Défrichement
-  Terrassement
-  Raccordement Electrique Inter-éolienne
-  Altitude NGF de la construction

Périmètre d'emprise des travaux

SAS Parc Éolien de Saint-Symphorien-sur-Couze

Plan de Situation de l'éolienne E02 au 1/500ème (au format A2)  
(Dérogation demandée au plan à l'échelle 1/200ème)



**ICPE**

Plan d'ensemble de l'installation

Date: 23/10/2019

Echelle 1/500ème



COMMUNE DE  
SAINT-PARDOUX-LE-LAC

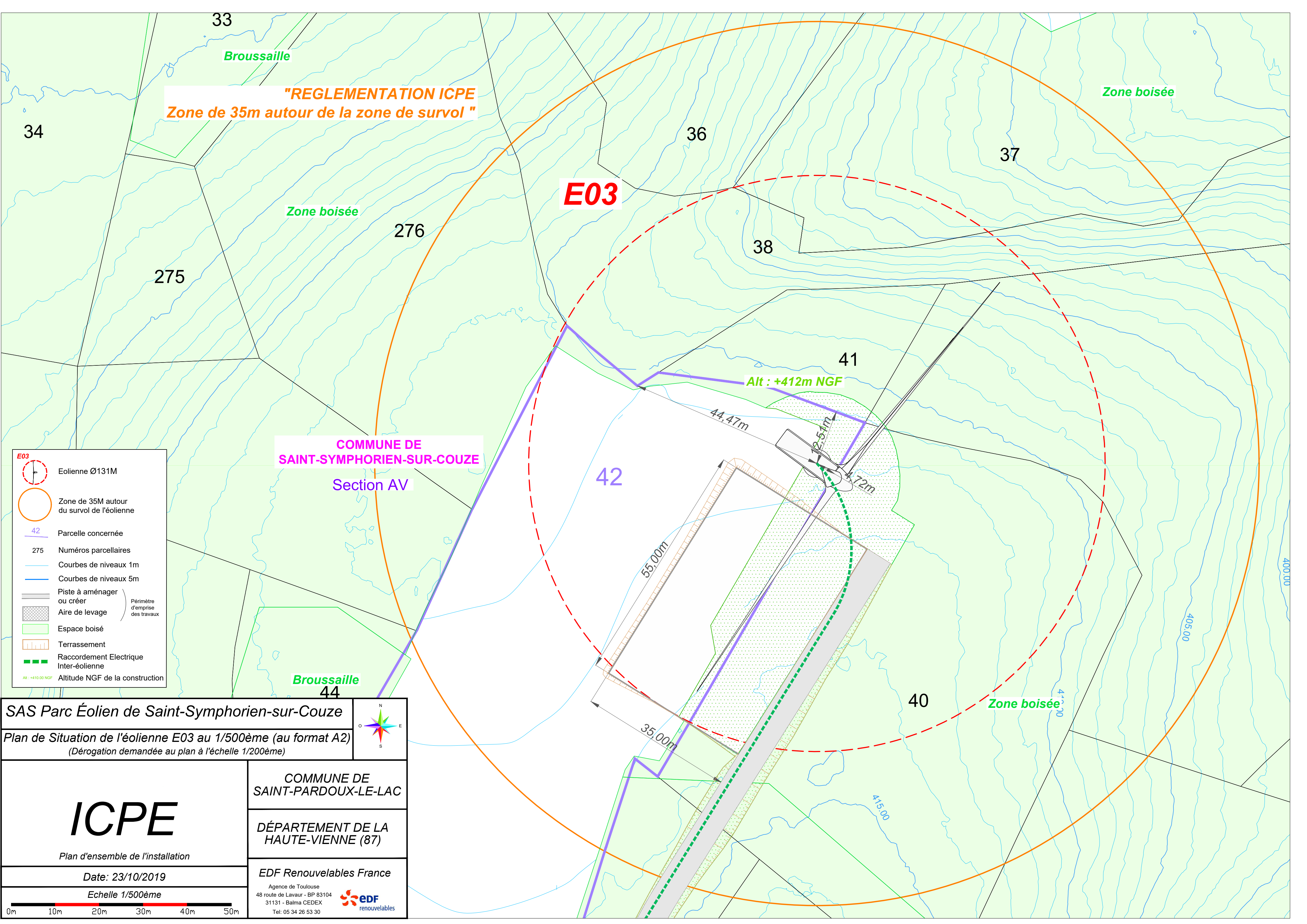
DÉPARTEMENT DE LA  
HAUTE-VIENNE (87)

EDF Renouvelables France

Agence de Toulouse  
48 route de Lavaur - BP 83104  
31131 - Balma CEDEX  
Tel: 05 34 26 53 30



















**"REGLEMENTATION ICPE  
Zone de 35m autour de la zone de survol "**

**E03**

**COMMUNE DE  
SAINT-SYMPHORIEN-SUR-COUZE**

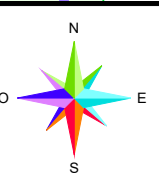
**Section AV**

**Alt : +412m NGF**

-  Eolienne Ø131M
-  Zone de 35M autour du survol de l'éolienne
-  Parcelle concernée
-  Numéros parcellaires
-  Courbes de niveaux 1m
-  Courbes de niveaux 5m
-  Piste à aménager ou créer
-  Aire de levage
-  Espace boisé
-  Terrassement
-  Raccordement Electrique Inter-éolienne
-  Altitude NGF de la construction

**SAS Parc Éolien de Saint-Symphorien-sur-Couze**

**Plan de Situation de l'éolienne E03 au 1/500ème (au format A2)**  
(Dérogation demandée au plan à l'échelle 1/200ème)



**COMMUNE DE  
SAINT-PARDOUX-LE-LAC**

**DÉPARTEMENT DE LA  
HAUTE-VIENNE (87)**

**ICPE**

Plan d'ensemble de l'installation

Date: 23/10/2019

Echelle 1/500ème

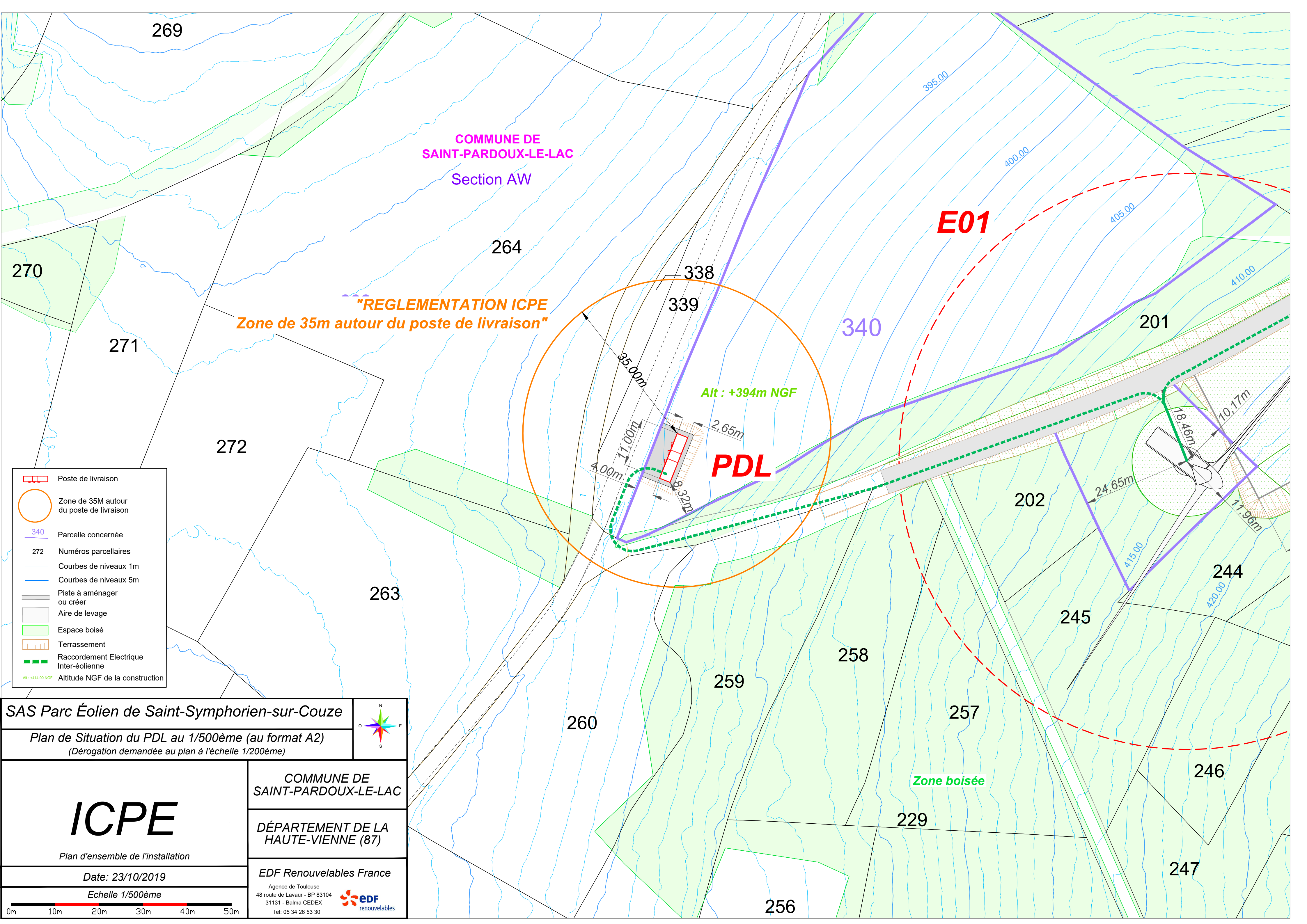


**EDF Renouvelables France**

Agence de Toulouse  
48 route de Lavaur - BP 83104  
31131 - Balma CEDEX  
Tel: 05 34 26 53 30







COMMUNE DE  
SAINT-PARDOUX-LE-LAC  
Section AW













"REGLEMENTATION ICPE  
Zone de 35m autour du poste de livraison"

Alt : +394m NGF

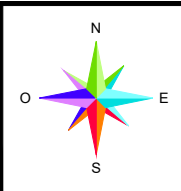
**PDL**

**E01**

Zone boisée

-  Poste de livraison
-  Zone de 35M autour du poste de livraison
-  340 Parcelle concernée
-  272 Numéros parcellaires
-  Courbes de niveaux 1m
-  Courbes de niveaux 5m
-  Piste à aménager ou créer
-  Aire de levage
-  Espace boisé
-  Terrassement
-  Raccordement Electrique Inter-éolienne
-  Altitude NGF de la construction

SAS Parc Éolien de Saint-Symphorien-sur-Couze



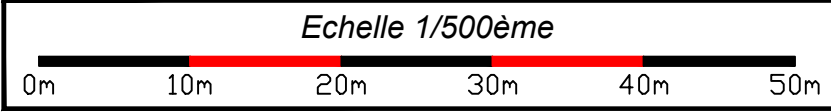
Plan de Situation du PDL au 1/500ème (au format A2)  
(Dérogation demandée au plan à l'échelle 1/200ème)

**ICPE**  
Plan d'ensemble de l'installation

COMMUNE DE  
SAINT-PARDOUX-LE-LAC  
DÉPARTEMENT DE LA  
HAUTE-VIENNE (87)

Date: 23/10/2019

EDF Renouvelables France



Agence de Toulouse  
48 route de Lavaur - BP 83104  
31131 - Balma CEDEX  
Tel: 05 34 26 53 30

